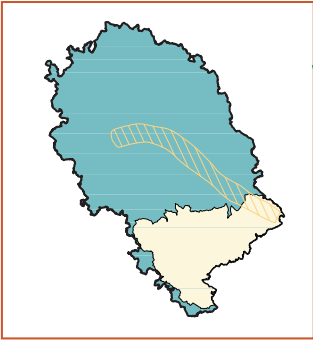
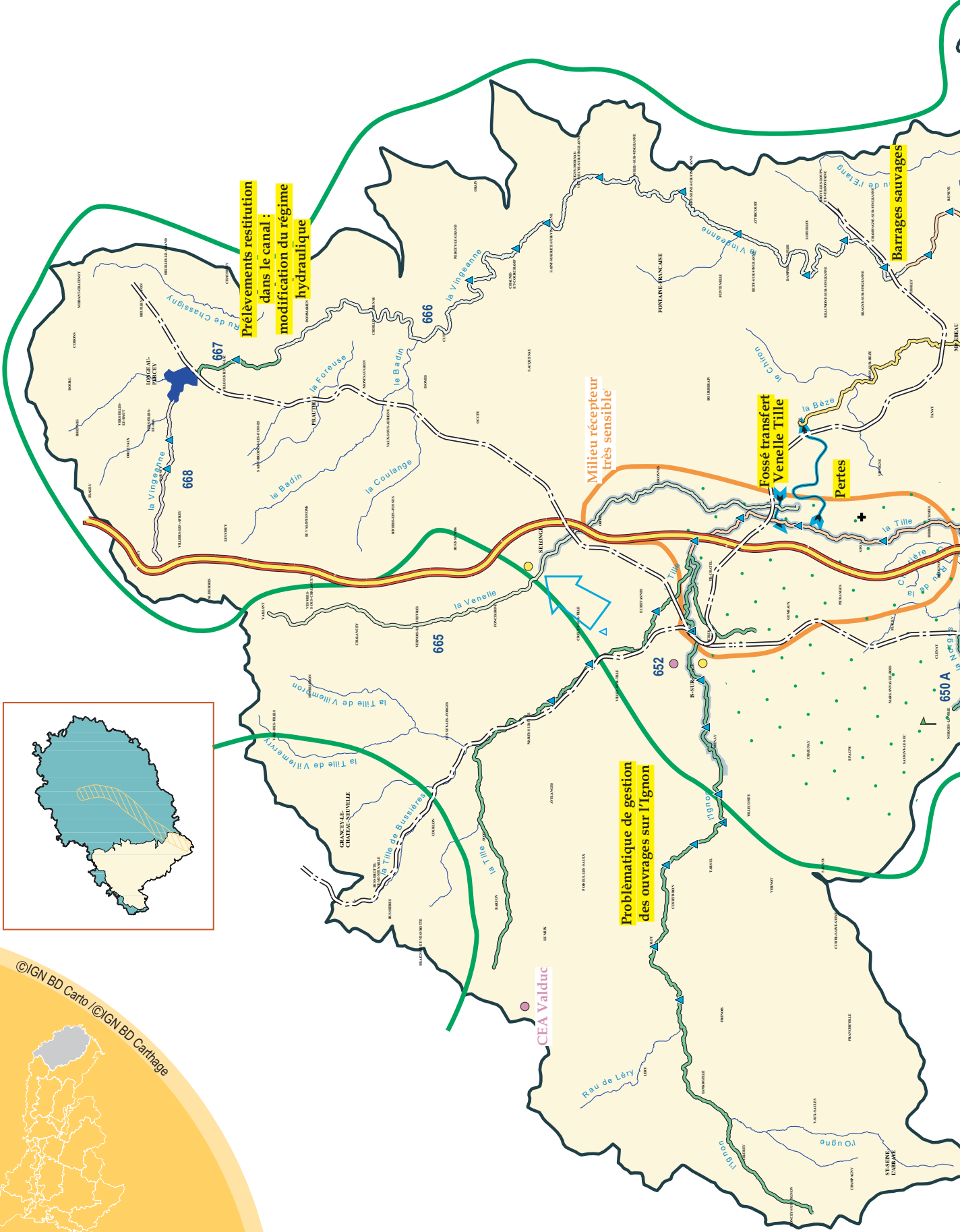
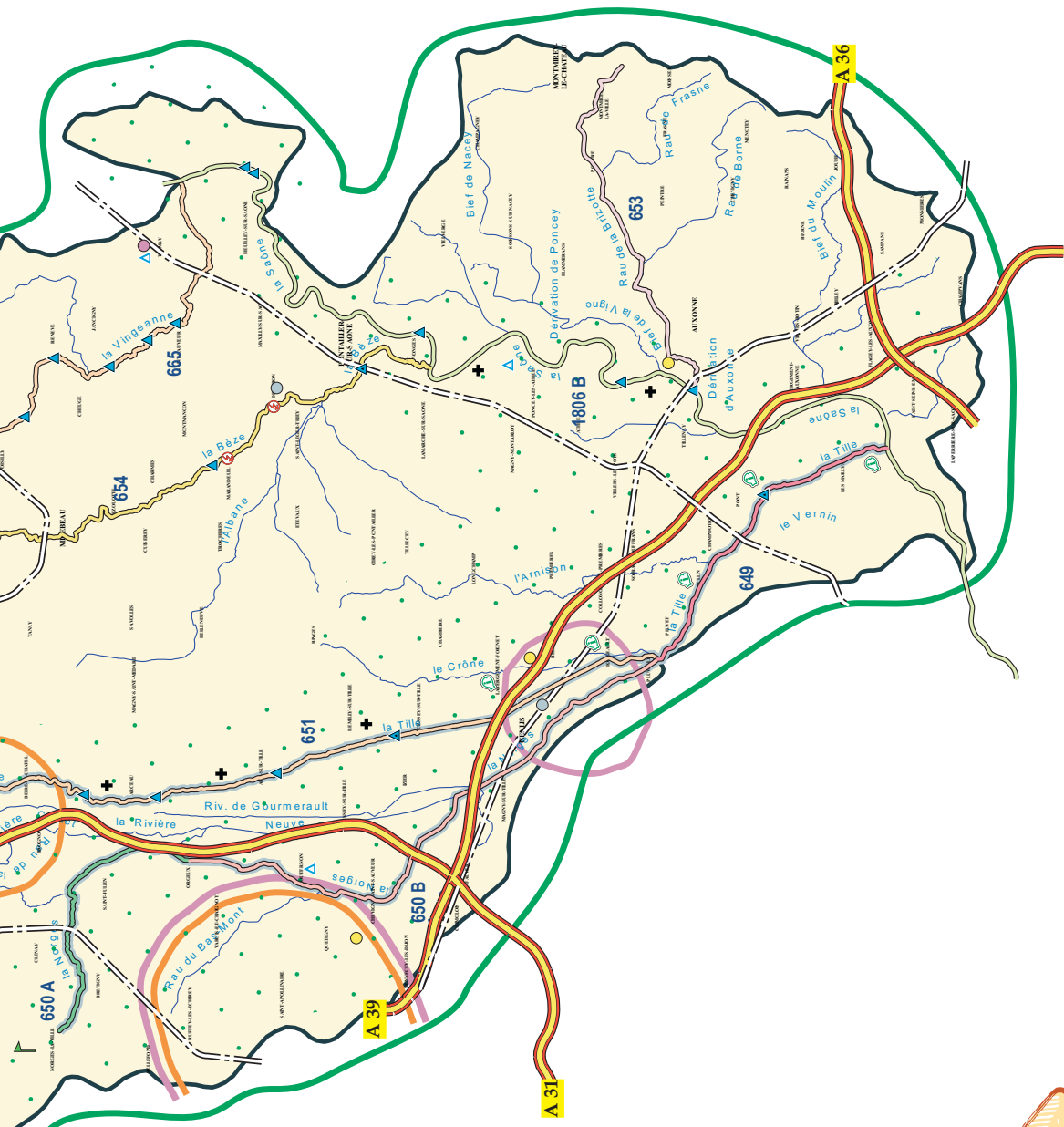


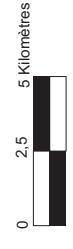
Pressions importantes

Unité Tille, Vingeanne, Bèze





- Rejets ponctuels de collectivités
- Rejets ponctuels industriels
- Pollution ponctuelle liée à une décharge
- Zone de pollution diffuse agricole
- Zone de pollution dispersée industrielle
- Zone de pollution dispersée urbaine
- Ouvrage franchissable
- Ouvrage infranchissable
- Artificialisation de cours d'eau
- Zone d'extraction
- Prélèvements ponctuels AEP
- Golf
- Micro centrales
- Espèces invasives
- Perturbations liées aux étangs
- Transfert AEP (d'un BV vers l'autre)
- Réseau autoroutier
- Réseau ferroviaire
- Masse d'eau
- Limite Unités de réflexion



Les pressions de la Saône figurent sur une carte spécifique

Avertissement : Seules les pressions les plus importantes sont ici représentées ; il ne s'agit en aucun cas d'un inventaire exhaustif des pressions.